



























































Legende zur Reit- und Wanderkarte

www.wanderreitkarte.de
(c) 2020 by Nop






































Wege

 Autobahn	 Feldweg unbekannt
 Bundesstraße	 Teerweg
 Staatsstraße	 Betonspur
 Kreisstraße	 Schotterweg
 Landstraße	 Feldweg
 Ortsstraße	 Wiesenweg
 Unbekannt	 Unbefestigt
 Treppe	 Pfad
 Fußweg	 Bergpfad T2
 Radweg	 Klettersteig T3
 Fähre	 Klettersteig ab T4
 Schienen	 Reitweg, Reitroute
 Brücke	 Anspruchsvoll
 Tunnel	 Schwierig
 Damm	 Gefährlich
 Einschnitt	 Verboten/versperrt
 Wandermarkierung	 Reitverbot

Interessante Punkte

 Baum	 Wanderreitstation	 Biergarten
 Höhle	 Gaststätte	 Toiletten
 Turm	 Reitbetrieb	 Supermarkt
 Windgenerator	 Wasserstelle	 Bank
 Sendemast	 Trinkwasser	 Burg
 Mast	 Quelle	 Burgruine
 Aussicht	 Wasserfall	 Schloß
 Doline	 Rastplatz	 Schloßruine
 Hochsitz	 Sitzbank	 Festung
 Furt	 Unterstand	 Festungsruine
 Bahnübergang	 Hütte	 Römerkastell
 Offenes Tor	 Grillplatz	 Kirche
 Tor, Schranke	 Karte	 Kirchenruine
 Umlaufsperrung	 Wegweiser	 Hügelgrab
 Viehgitter	 Informationsbüro	 Denkmal
 Übertritt, Drehkreuz	 Infotafel	 Wegkreuz
 Gefahrenstelle	 Rettungspunkt	 Apotheke
 Brücke unpassierbar	 Stempelstelle	 Hospital
 Brücke kritisch	 Restaurant	 Tierarzt

Gelände

 Wald	 Industrie
 Gestrüpp	 Gewerbegebiet
 Park	 Steinbruch, Baustelle
 Sportplatz	 Bauernhof
 Campingplatz	 Pferdehof
 Golfplatz	 Obst, Gärtnerei
 Felsboden	 Weinberg
 Felsen, Geröll	 Höhenlinie
 Gletscher	 Grenze
 Strand, Sand	 Fluß
 Sumpf	 Bach
 See	 Klippe
 Naturschutz	 Leitung
 Landschaftsschutz	 Seilbahn
 Ortschaft	 Zaun
 Gebäude	 Mauer
 Schule	 Wehrmauer
 Spielplatz	 Sperrgebiet
 Friedhof	

Das Kopieren dieser Legende ist zum Eigengebrauch und zur kostenlosen Weitergabe gestattet. Eine Weitergabe gegen Geld bedarf der ausdrücklichen Zustimmung des Autors.